


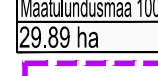
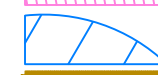







TINGMÄRGID

-  Planeeringuala
-  Olemasolev kinnistu piir
-  Viigi
-  Kinnistu aadress
- |                    |                |
|--------------------|----------------|
| 31701:004-2220     | Katastritunnus |
| Maaalundusmaa 100% | Sihtotstarve   |
| 29,89 ha           | Pindala        |
-  Asustusüksuse piir
-  Olemasolev õiguslikul alusel püstitatud hoone
-  Olemasoleva tehnovõrgu kaitsevöönd
-  Veehaarde sanitaarkaitseala
-  Raudtee kaitsevöönd
-  Projekteeritud kergliiklustee (FIE Anne Unt, töö nr PR-218-17)

Viigi  
31701:004-2220  
Maaalundusmaa 100%  
29,89 ha

Märkused:

1. Andmed Maa-ameti kaardiserverist xgis.maaamet.ee, Ehisregistrist www.ehr.ee ja Keskkonnaregistri avaliku teenuse kodulehelt register.keskkonnainfo.ee
2. KT Geodeesia OÜ poolt 2016.a mais koostatud topo-geodeetiline alusplaan, töö nr 15/16. Koordinaadid L-Est'97, kõrgused Balti süsteemis.

OÜ SAMMAS ARHITEKTUURIBÜROO EP-107673-0001	TOO JOHNSON NR 03	01072016 03 ADRESS Viigi, Aandu küla, Kihla vald	OLEK ANNDU KÜLAS VIIGI KINNISTU OSA DETAILPLANEERING
REHITATUD OIK VALDU REINAAS	MÕÖTAKSALA 1:1 000	ARHITEKT ENRIK LAIDSAAR	ASUKA 07.07.2017
STADIUM DP	TUGIPLAAN		