










LEPPEMÄRGID:

-  PLANEERINGUALA PIIR
-  OLEMASOLEVA KINNISTU PIIR
-  JUURDEPÄÄS ALALE
-  JUURDEPÄÄS KRUNDILE
-  OLEMASOLEV KÕRGHALIASTUS
-  OLEMASOLEV PUU
-  ELEKTRIOHULIN kuni 1kV
-  ELEKTRIOHULINI KATISEVÕÖND (liini laieft 2m)

MAA KASUTAMISE SIHTOTSTARBED:

-  M MAATULUNDUSMAA (kataster 100% maatulundusmaa)

20103 Pihali-Adila-Rabivere tee

3170308 Varve tee

ca 300 meetrit

Dhismeele  
31701.001.1080

Silmu  
31701.006.0106

31701.006.0035

PÄÄSUSILMA MÜ  
31701.006.0107  
100% maatulundusmaa  
16071 m<sup>2</sup>

MÄRKUSED:

1. Käesoleva joonise juurde kuulub lahutamatu osana detailplaneeringu seletuskiri ja lisad;
2. Akuskaardi moodistas Jaagu Kinnisvara OÜ 2017.a juunis, (töö nr 2017-067);
3. NBI Joonise värvid on niiskus- ja valgustundlikud.

reg. 10093793		Rapla maakond Kohila vald Pihali küla Pääsusilma kinnistu DETAILPLANEERING		19788
AKOS ARHITEKTUURIBÜROO		DETAILPLANEERING		TÖÖ NR.
19788_DP-02-03_Poosusilma.dwg		TUGIPLAAN M1.500		STAAD JOONIS
Projekti/Arhitekt	Eho Jakobi	/alkirjastatud digitaalselt/ 20.01.2019		DP 02