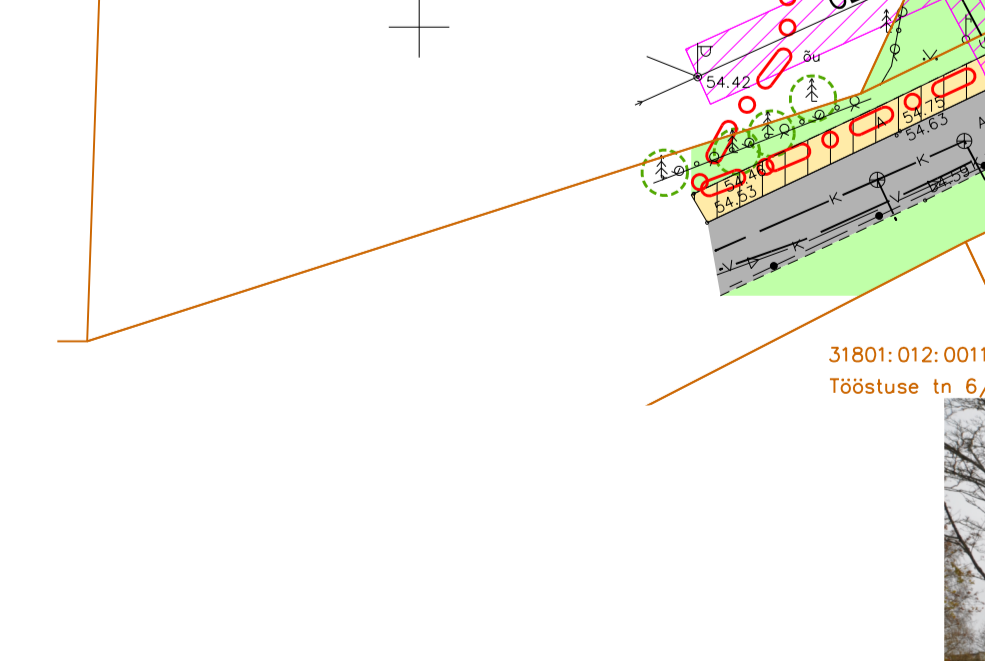
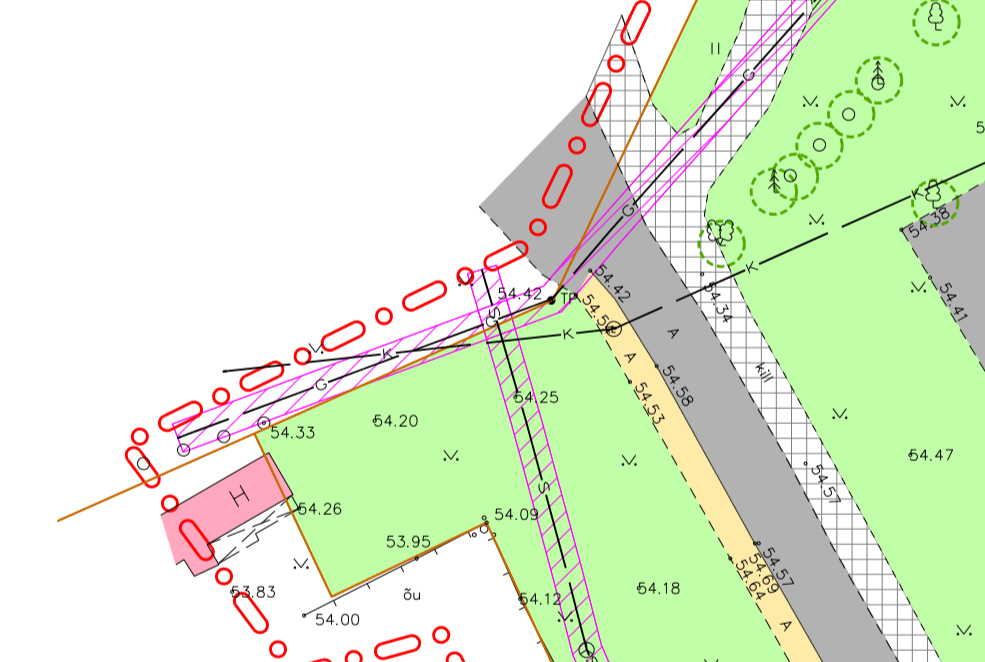
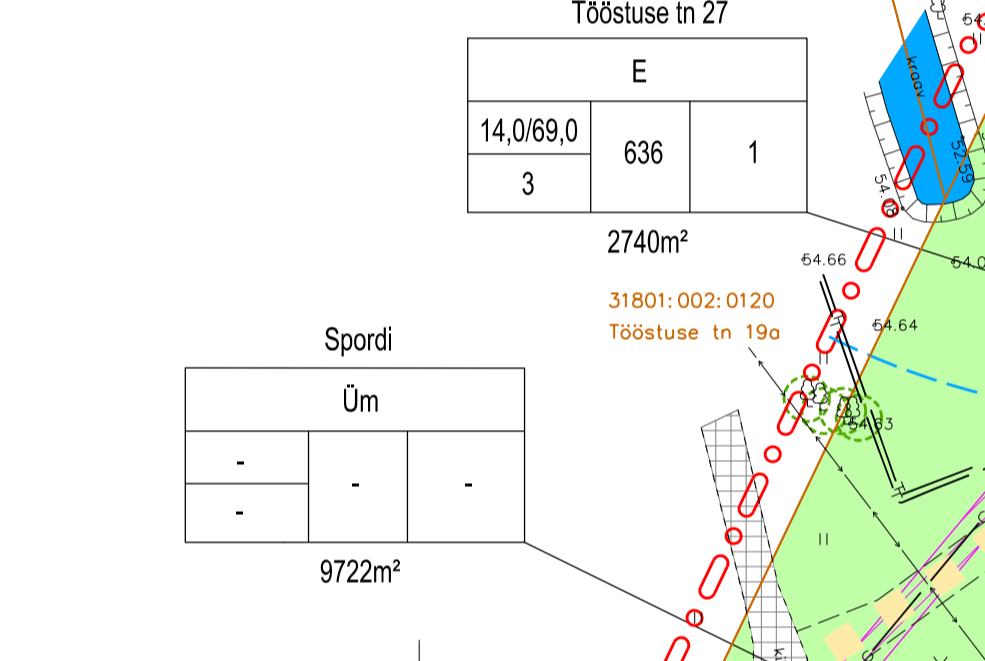



**TINGMÄRGID:**

- Planeeringuala piir
- Olemasolev krundipiir
- Olemasolev hoone
- Kohila-Keskuse 1 eesvoolu ehituskeeluvöönd 25m
- Kohila-Keskuse 1 eesvoolu piiranguvöönd 50m:
- Puurkaevu sanitaarkaitseala
- Olemasolev veekogu
- Olemasolev haljasala
- Olemasolev juurdepääs planeeringualale
- Olemasolev asfaltkattega sõidutee / parkla / spordiväljak
- Olemasolev killustikkattega sõidutee / parkla
- Olemasolev asfaltkattega jalgte / jalg- ja jalgrattatee
- Olemasolev pinnastee
- Kohila-Keskuse 1 eesvoolu kallasrada (4m lai)
- Olemasoleva tehnovõrgu kitsendus / kitsenduse tähis
- Olemasolev võsa / puu
- Olemasolev põõsas, hekk
- Olemasolev geodeetilise mõõdistamisvõrgu punkt pp 6047 koos kaitsevööndiga

- Foto 2** Foto asukoht, vaate suund ja nr
- Olemasolev ehitusõigus (planeeringualal ja lähialal)**
- Krundi olemasolev sihtotstarve katasitüksuste liikides
  - Kõrgema hoonestuse suhteline kõrgus meetrites / absoluutkõrgus meetrites
  - Koruste arv maa peal
  - Hoonete alune pind m<sup>2</sup>
  - Hoonete arv krundil
  - Krundi pindala m<sup>2</sup>

Address					
1					
2	4	5			
3					
					6



**KRUNDI KASUTAMISE SIHTOTSOTARBE TÄHISED**  
 Katasitüksuste liikides:  
 E - Etarumaa  
 L - Transpordimaa  
 Üm - Üldkasutatav maa  
 T - Tootimismaa

**MÄRKUSED:**  
 Detailplaneeringu koostamise alusplaaniks on võetud Geopoint OÜ poolt 2016. a jaanuaris koostatud topo-geodeetiline alusplaan, töö nr. 16-G500, täpsustamega M 1:500.

		Töö nimetus: <b>Tööstuse tn 29a kinnistu ja lähiala detailplaneering</b>		Mõõtkava: <b>1: 500</b>
Planeering: <b>Toomas Põld</b>	Kuupäev: <b>09.08.2018</b>	Joonise nimetus: <b>Olemasolev olukord</b>	Arhiivi nr.: <b>A-062DP16</b>	
Alkät:	Kuupäev:	Projekti staadium: <b>DP</b>	Töö nr.: <b>062DP16</b>	Joonise nr.: <b>2</b>